



PLANO DIRETOR

DE TURISMO

PEREIRA BARRETO



CRÉDITOS

PREFEITURA MUNICIPAL DA ESTÂNCIA TURÍSTICA DE PEREIRA BARRETO

SECRETARIA MUNICIPAL DE TURISMO E CULTURA

ASSESSORIA DE COMUNICAÇÃO

SETOR DE TECNOLOGIA DA INFORMAÇÃO

APOIO: CÂMARA MUNICIPAL DE PEREIRA BARRETO E COMTUR

Acesse a versão online deste documento em:

<https://www.pereirabarreto.sp.gov.br/planodiretordeturismo>



Prefeitura da Estância Turística de Pereira Barreto:

Av. Cel. Jonas Alves de Mello 1947 – Centro

Pereira Barreto – SP – Brasil – CEP 15370-000

www.pereirabarreto.sp.gov.br | turismopereirabarreto.com.br

turismo@pereirabarreto.sp.gov.br

Telefone +55 (18) 3704-8500





MENSAGEM DO PREFEITO

Em 2018, Pereira Barreto comemora 90 anos de fundação. Nesses 90 anos, o município passou por diversas transformações. Sua economia viveu de diversos meios de produção, que passam pela lavoura estabelecida aqui pelos imigrantes japoneses, pelo cultivo do bicho da seda, pela criação de gado e recentemente, pela cana de açúcar, que dá sustento às usinas de açúcar e álcool da região. Mas a maior transformação veio no

início da década 90.

Não é nenhum exagero afirmar que Pereira Barreto perdeu uma parte considerável de suas terras cultiváveis com a construção da Usina Hidrelétrica de Três Irmãos. É um fato. Tal transformação mudou radicalmente a paisagem de Pereira Barreto e alterou a força econômica do município. Um dos maiores símbolos da história íntima que Pereira Barreto carrega com a colônia japonesa, a Ponte Novo Oriente, hoje encontra-se repousando nas águas do rio Tietê. A palavra após esse fato é uma só, concisa, forte e inspiradora: reconstrução!

Do mesmo jeito que o cenário mudou e a terra, outrora produtiva, e que agora é coberto pelo manto do rio Tietê, uma nova paisagem também foi desenhada. Riscada pelas margens do rio, uma nova oportunidade também surgiu para Pereira Barreto: Turismo. Esse novo olhar, essa nova perspectiva, uma oportunidade para praticar uma atividade econômica que preserva o meio ambiente e oferece uma gama de variáveis para trabalhar uma realidade socioeconômica que muito pode contribuir para impulsionar Pereira Barreto para um novo horizonte.

Nesse horizonte, inspirados por um pôr-do-sol, que inclusive dá nome ao principal atrativo de Pereira Barreto, a Praia Municipal, é que apresentamos um Plano Diretor de Turismo, totalmente revisado, moldado e traçado com um planejamento coeso e com os pés no chão, porém sem deixar de lado a perspectiva de um crescimento pujante e que, com certeza, será inspirador para iniciar um trabalho de longo prazo, pautado em saber oportunizar aos turistas e a sociedade pereira-barretense, um olhar diferenciado para uma economia viável.

O Plano Diretor de Turismo será um grande norteador, partindo da análise de onde nos encontramos hoje e aonde queremos chegar, visando o amanhã.

Saber viver e pensar como estância turística é um desafio a ser comprado, não só por nós gestores, mas também por toda uma sociedade. É saber que a criança, hoje, pense como é importante preservar a natureza, não só por uma questão ambiental, mas também como uma sobrevivência econômica.

O ponto de partida está aqui, nessas páginas. Construir um networking capaz de fomentar todo o pensamento voltado ao turismo de Pereira Barreto passa por etapas, que, se seguidas da maneira como aqui estão planejadas, significará alimentar um sonho.

O sonho de ser uma das melhores estâncias turísticas do Brasil.



MENSAGEM DA SECRETARIA DE TURISMO

Elaborar um Plano Diretor de Turismo não é somente pensar e idealizar páginas elencando o que temos de melhor em nossa Estância Turística e o que ainda melhorar.

Não é somente avaliar potencialidades e ameaças que possam mudar o caminho da economia turística.


Elaborar um plano diretor de turismo é exatamente isso: formalizar um planejamento, criar uma filosofia de trabalho, pensar em metas e traçar ações para que elas atinjam de maneira eficiente o que está se imaginando para o futuro.

Empregar uma metodologia coesa, pautada e adequada, passa por orquestrar as mais diversas equipes que atuam no segmento turístico e que vão desde o vendedor de sorvete até o gestor do recurso público.

Se todos não estabelecerem um pensamento voltado para que o plano funcione, ele não passará somente de páginas. É preciso que, como em uma empresa, uma Prefeitura consiga entender e compreender que o cenário em que ela se encontra e encare, com profissionalismo e responsabilidade, uma atividade econômica como o turismo.

O turismo tem o potencial para se tornar a atividade econômica mais importante dentre todas desenvolvidas hoje em Pereira Barreto, não só por conta da receita que pode gerar, mas também pela forma de transformar a cultura do município, o pensamento do pereira-barretense como um todo e conseguir enxergar que diante de nós, está um quadro econômico que pode abrir muitos caminhos para a lucratividade.

O Plano Diretor de Turismo é uma parte importante desse processo de compreender a importância do título de estância turística. Através dele, conseguiremos definir nossas principais forças, avaliar as demandas e buscando construir os pontos de crescimento do turismo e da economia no município. Desta forma, elaboramos um Plano Diretor de Turismo que será o principal ponto de partida para conseguirmos alcançar o êxito em nossas ações.





MENSAGEM DA DIRETORIA TURISMO

Instituir o Plano Diretor de Turismo de Pereira Barreto foi uma necessidade, através da lei complementar estadual 1.261 de 29 de abril de 2015 que estabelece condições para a classificação de Estância Turísticas e de Municípios de Interesse Turístico e dá providências correlatas.

O município avançou desde 2012 em algumas questões relativas à estrutura turística de Pereira Barreto. Porém, alguns pontos que haviam sido traçados não acabaram por surtir o efeito desejado. Traçar novas metas é uma questão que busca trazer o pensamento turístico para a realidade em que Pereira Barreto agora estão inseridos.

Diante dessa oportunidade, através do engajo de uma equipe de trabalho, é que apresentamos o presente plano, com reavaliações e novos pontos, além de um novo olhar, para que Pereira Barreto possa desfrutar ainda mais de seu potencial turístico.

Trabalhar próximo à sociedade pereira-barretense, juntamente com os segmentos que fomentam a economia do município, trará uma nova dinâmica para o turismo de Pereira Barreto. Explorar as parcerias público-privada também é a postura de uma nova forma de trabalhar, fornecendo aos empresários condições e estrutura para que possam desenvolver seus negócios, atraindo mais investidores de fora do município, conciliando o interesse em desenvolver uma estância turística de alto potencial.


Dessa forma, esperamos que nosso Plano Diretor de Turismo consiga transmitir uma análise ideal de como podemos otimizar ainda mais os resultados e gerar o crescimento traçado para o turismo em Pereira Barreto.





SUMÁRIO

- Sobre o Plano Diretor de Turismo	7
- Objetivos do Plano Diretor de Turismo	8
- Executores do Plano Diretor de Turismo	9
- Perfil do Turismo de Pereira Barreto.....	11
- História de Pereira Barreto	12
- Aspectos Gerais de Pereira Barreto	14
- Estrutura de Apoio ao Turista	16
- Portal do Turismo de Pereira Barreto	20
- Atrações Turísticas	21
- Calendário de Eventos	37
- Banco de Projetos	54
- Análise SWOT	61
- Considerações Finais	67





SOBRE O PLANO DIRETOR DE TURISMO


7

Esta é a primeira versão revisada do Plano Diretor de Turismo de Pereira Barreto. Sua primeira versão foi elaborada no ano de 2012, e sua revisão aconteceu nos meses de janeiro, fevereiro e março deste ano, através da participação dos gestores das Secretarias da Prefeitura Municipal, juntamente com o Conselho Municipal de Turismo, bem como de representantes da sociedade pereira-barretense.

O objetivo desta revisão do Plano Diretor de Turismo é avaliar o que foi desenvolvido em sua primeira versão, quais os avanços o município atingiu através do planejamento estratégico traçado, bem como a evolução dos componentes da infraestrutura turística de Pereira Barreto. Através desta revisão foi possível nortear as ações futuras, que visam consolidar o município como um polo regional de turismo até o ano de 2021.

O plano é pautado em traçar um aspecto geral do município de Pereira Barreto, elencar os principais atrativos turísticos; elaborar um banco de projeto visando criar novos produtos, serviços, atrativos e explorar potenciais turísticos; analisar cada evento realizado no município, elencando suas peculiaridades, bem como propor suas melhorias, que visam fomentar o calendário anual de festividades, atraindo novos turistas; e desenhar uma matriz avaliando as principais forças e oportunidades do turismo em Pereira Barreto, levando em consideração as fraquezas e ameaças que podem frear o avanço do segmento turístico em Pereira Barreto.

Com foco em sempre manter o Plano Diretor de Turismo atualizado, propõe-se nesse estudo que os gestores públicos promovam revisões a cada dois anos, utilizando-se dessa obra como um norteador de ideias e parâmetros, visando alavancar o turismo em Pereira Barreto, bem como preservando o título de estância turística.



OBJETIVOS DO PLANO DIRETOR DE TURISMO

8

- Nortear o município sobre as políticas públicas que devem ser desenvolvidas em Pereira Barreto voltadas ao turismo;
- Embasar e fundamentar ações a serem desenvolvidas em relação ao turismo de Pereira Barreto;
- Consolidar Pereira Barreto como o principal destino turístico dentro do polo regional de turismo da região dos Grandes Lagos;
- Transformar a sociedade e a cultura de Pereira Barreto em relação ao conceito de estância turística;
- Desenvolver o turismo em Pereira Barreto como principal atividade econômica do município;
- Incentivar o desenvolvimento de parcerias público-privada dentro de Pereira Barreto, evitando que haja constante intervenção da Prefeitura Municipal para a realização de eventos e desenvolvimento do trade turístico do município;
- Criar a identidade do turismo de Pereira Barreto;
- Atrair investimentos privados nas áreas do turismo, especialmente em relação à hotelaria, turismo receptivo, alta gastronomia, cultura, sustentabilidade e acessibilidade;
- Organizar e qualificar a oferta cultural, de lazer e entretenimento, aumentando a competitividade turística;
- Analisar e promover uma melhoria contínua nos projetos ligados ao turismo que são promovidos e executados atualmente pelo município;
- Apresentar novos projetos de turismo para serem implementados pelo município, promovendo um efetivo crescimento da demanda turística do destino.
- Planejar e estruturar com profissionalismo o turismo do município da Estância Turística de Pereira Barreto;
- Contribuir para o desenvolvimento do Turismo, Esportes, Cultura e Meio Ambiente do Município de Pereira Barreto;
- Promover e garantir a integração da cadeia produtiva do turismo, alinhando todos os envolvidos no processo de seu desenvolvimento;
- Desenvolver fontes de informação e pesquisa, além de estruturar indicadores e processo de avaliação de programas e atividades turísticas.

EXECUTORES DO PLANO DIRETOR DE TURISMO

- SECRETARIA DE TURISMO E CULTURA

A Secretaria Municipal de Turismo e Cultura é o órgão da Administração Municipal responsável por organizar e estruturar a atividade turística, estabelecendo parcerias entre o Governo Municipal e os demais setores da sociedade no desenvolvimento da Política Municipal de Turismo de Pereira Barreto.

Dentre suas atribuições estão promover o turismo como importante vocação econômica do município, dando a este setor a infraestrutura pública necessária ao seu desenvolvimento, além de fomentar a conscientização, sensibilização, estímulo e capacitação dos vários agentes de desenvolvimento do turismo no município e garantir a participação da comunidade na gestão do turismo, permitindo que ela seja a protagonista nas decisões sobre seus próprios recursos.

Outras funções da pasta são fortalecer a importância e a dimensão do turismo como gerador de emprego e renda no município, promover a visão do turismo como fato gerador de crescimento econômico em harmonia com a preservação e a manutenção do patrimônio ambiental, histórico e de herança cultural, buscando o desenvolvimento integrado do turismo, articulando-se com os municípios da região Noroeste Paulista.

(Lei Complementar Nº 60, de 11 de Setembro de 2014, Art. 110)

- ASSESSORIA DE DESENVOLVIMENTO ECONÔMICO

A Assessoria de Desenvolvimento Econômico é o órgão da Prefeitura Municipal responsável por apoiar o Executivo na formulação da política de desenvolvimento econômico de Pereira Barreto por meio de ações de fomento ao turismo, ao comércio, às pequenas e médias empresas e aos serviços visando à expansão e o fortalecimento das atividades econômicas do município, elaborando estudos, levantando métricas, pesquisas e análises sobre as atividades econômicas com finalidade de subsidiar as ações estratégicas do Governo.

Está entre suas atribuições, incentivar parcerias da iniciativa privada em torno de projetos de empreendimentos estruturadores e fomentadores da economia municipal, e, em particular, os investimentos em infraestrutura na área do turismo.

(Lei Complementar Nº 60, de 11 de Setembro de 2014, Art. 19)



EXECUTORES DO PLANO DIRETOR DE TURISMO

- DEPARTAMENTO MUNICIPAL DE ESPORTE, LAZER E RECREAÇÃO

Departamento Municipal de Esporte, Lazer e Recreação é órgão da Prefeitura Municipal responsável por planejar, executar e controlar as atividades esportivas, o lazer e a recreação oferecidos à população de Pereira Barreto, fomentando, programando, dirigindo e controlando as atividades esportivas, propostas pela Administração Municipal, dirigindo os espaços esportivos do município, organizando e fiscalizando as praças esportivas municipais.

Dentre suas atribuições, está organizar, em parceria com o Departamento de Turismo, eventos esportivos que auxiliem o desenvolvimento da vocação turística do Município de Pereira Barreto.

(Lei Complementar Nº 60, de 11 de Setembro de 2014, Art. 330)

- COMTUR (CONSELHO MUNICIPAL DE TURISMO)

O Conselho Municipal de Desenvolvimento Turístico da Estância Turística de Pereira Barreto (COMTUR) é um órgão de caráter deliberativo e de assessoramento, o qual fica vinculado a Secretaria Municipal de Turismo e Cultura, com atribuição de incentivar e promover o turismo no município, propondo medidas que julgar necessárias ao desenvolvimento dos seus princípios e diretrizes, além de estudar, propor e implantar medidas estratégicas de difusão e amparo ao turismo, em colaboração e parceria com órgãos e entidades oficiais especializados.

O COMTUR orienta e auxilia na Administração Municipal dos pontos turísticos de Pereira Barreto, promovendo, junto às entidades de classe, campanhas no sentido de se incrementar o turismo no município, além de propor a criação, modificação de instrumentos legais objetivando a promoção e melhor do turismo.

(Lei Municipal Nº 3.377, de 12 de Setembro de 2005)



A HISTÓRIA DE PEREIRA BARRETO

12




Para contar a história da hoje Estância Turística de Pereira Barreto, é preciso reviver os tempos do Brasil Império, quando a região onde se localiza atualmente o município fazia parte de uma fazenda federal, e em 1858, foi criada uma colônia militar com o nome de “Estabelecimento Naval de Itapura”, em virtude da mesma estar situada justamente no salto de Itapura, no rio Tietê.

Havia nessa região, naquela época pertencente ao município de São José do Rio Preto, um povoado situado à margem do rio Tietê, chamado Itapura, que foi elevado a distrito em 1909. Parte desse território, inclusive, foi desmembrado e incorporado ao distrito de Penápolis, em 1910.

Era proprietário das terras do povoado de Itapura, o Coronel Jonas Alves de Mello, que então já havia vendido grande parte dessa propriedade a vários imigrantes japoneses. Jonas Alves de Mello é o nome dado a uma das principais avenidas de Pereira Barreto.

Pereira Barreto foi fundada oficialmente, em 11 de agosto de 1928, com o nome de Novo Oriente, quando Mitsusada Umetani responsável pela Sociedade Colonizadora do Brasil Ltda., a BRATAC, adquiriu 50 alqueires de parte das terras do povoado de Itapura, do Coronel Jonas Alves de Mello. A BRATAC se tornou proprietária das terras com o objetivo de receber imigrantes japoneses que vieram para o Brasil, naquela época, trabalhar na lavoura. As terras então já pertenciam, pela Lei n.º 2008, de 23 de dezembro de 1924, ao município de Monte Aprazível.

As terras então adquiridas pela Sociedade Colonizadora eram banhadas por grandes rios, como o Tietê e o Paraná, o que as tornavam apropriadas para a lavoura, que, em pouco tempo, tornou viável o rápido progresso da região. Em 1º de Julho de 1932, foi autorizada a construção de um dos maiores símbolos da relação de Pereira Barreto com a colônia japonesa, a Ponte Novo Oriente, que tinha como propósito ligar o núcleo urbano da fazenda Tietê, que deu origem a Pereira Barreto, com a estação de trem de Lussanvira. Porém, no dia 9 de Julho do mesmo ano, começa a Revolução Constitucionalista em São Paulo, o que fez a obra demorar 2 anos a mais que o previsto para ser concluída. A ponte custou 1200 contos de Réis, e tinha 160 metros de comprimento e 25 metros de altura, projeto do engenheiro japonês Kazuo Nakashima.





A HISTÓRIA DE PEREIRA BARRETO

13

Em 1938, o então distrito de Novo Oriente foi elevado à categoria de município, pelo Decreto nº 9.775, de 30 de novembro de 1938, e recebeu então o nome de Pereira Barreto, em homenagem ao médico, cientista, filósofo e político brasileiro Dr. Luiz Pereira Barreto, nascido em 1840 e falecido em 1923. Luiz Pereira Barreto foi presidente da Assembleia Constituinte de São Paulo e deputado à Assembleia Constituinte Republicana.

No ano de 1958, em virtude da comemoração do 30º aniversário de fundação de Pereira Barreto, foi inaugurado o Relógio Quatro Faces, mais conhecido pela população da cidade como Relojão, um marco da imigração japonesa na cidade. O monumento fica localizado no centro da cidade na confluência das ruas Cozo Taguchi e Fauzi Kassin e foi projetado pelo engenheiro nipônico Risaburo Murai.


Risaburo Murai ainda era o responsável por outra obra, também inaugurada em 1958, que faz ligação entre Pereira Barreto com a cultura japonesa, o Go-Ju-No-To, que representa um templo de madeira onde os chefes samurais, membros do Governo Japonês, guardavam suas joias e livros sagrados. Devido a sua estrutura e durabilidade, serve até hoje de estudo para construções modernas. A obra fica localizada na Praça da Bandeira “Comendador Jorge Tanaka”.

Avançando na história, em meados do ano de 1980, tem início a construção do canal de Pereira Barreto, visando conectar os estados de São Paulo, Mato Grosso do Sul, Minas Gerais e Goiás, viabilizando a navegação pelo tramo norte da hidrovia Tietê-Paraná. Essa obra seria fundamental para que o governo do Estado de São Paulo lançasse a ideia da construção de uma nova usina hidrelétrica na região, a Usina de Três Irmãos, que iria selar o destino e a história de Pereira Barreto.

Em 1990, a cidade transformou-se quase em uma ilha fluvial, em decorrência da formação do lago da hidrelétrica de Três Irmãos, no rio Tietê. Pereira Barreto, que até então era uma cidade de tradições agropecuárias, perdeu a maior parte de suas terras agricultáveis. No entanto, passou a ter, em decorrência das transformações geofísicas, um enorme potencial turístico a ser explorado.

A antiga Ponte Novo Oriente, construída pelos colonizadores, foi, em 30 de Outubro de 1990, totalmente submersa pelas águas do lago de Três Irmãos. Hoje, ainda é possível observá-la por meio de mergulho, utilizando-se, para isso, equipamentos adequados. No lugar desta, foi construída a nova Ponte Novo Oriente, localizada um pouco mais distante da área da antiga ponte. Em 1991, o então distrito de Ilha Solteira é desmembrado de Pereira Barreto, sendo elevado à município. No mesmo ano, o distrito de Suzanápolis foi elevado à categoria de município, com a denominação de Suzanápolis, pela lei estadual nº 7.664, de 30 de dezembro de 1991, desmembrado do município de Pereira Barreto.

Pereira Barreto passou a integrar o rol de estância turística em 13 de abril de 2000, através de projeto de lei do Governo do Estado de São Paulo. Em virtude do título, foi possível ao município passar a investir recursos em infraestrutura turística e a acrescentar o turismo como uma das vertentes econômicas desenvolvida no município.





ASPECTOS GERAIS



Você está em: Plano Diretor de Turismo/Aspectos Gerais

PEREIRA BARRETO

Gentílico: pereira-barretense

Fundação 11 de agosto de 1928

Emancipação 30 de novembro de 1938

População

População estimada (2017) 25.790 - pessoas

População no último censo (2010) - 24.962 pessoas

Densidade demográfica (2010) - 25,50 hab/km²

Território

Área da unidade territorial (2016) 974,247 km²

Arborização de vias públicas (2010) 94,8 %

Distâncias

Andradina 53,2 KM

Aparecida do Taboado (MS) 106 KM

Araçatuba 131 KM

Bauru 325 KM

Campo Grande (MS) 418 KM

Goiânia 647 KM

Ilha Solteira 43,2 KM

Jales 84,6 KM

Ribeirão Preto 392 KM

Santa Fé do Sul 92,6 KM

São José do Rio Preto 189 KM

São Paulo 627 KM

Selvíria (MS) 54,1 KM

Três Lagoas (MS) 90,3 KM

Uberaba (MG) 414 KM

Uberlândia (MG) 411 KM

Votuporanga 151 KM



Desenvolvimento Humano

IDHM:0,766 - Alto

Região

Mesorregião de Araçatuba

Microrregião de Andradina

Temperatura média anual e clima

Clima:Tropical Aw

Temperatura mínima 15,6 °C

Temperatura média 32, 1 °C

Temperatura máxima 40,3 °C

Hidrografia

Pereira Barreto é banhada pelo Rio Tietê (Sul) e pelo Rio São José dos Dourados (Norte). O Canal Artificial de Pereira Barreto “Deoclécio Bispo dos Santos” interliga os dois rios e está localizado a Leste do município.

Acesso rodoviário

SP-310

SP-563

Acesso hidroviário

Hidrovia Tietê-Paraná



veja mais no
Portal do Turismo
<http://bit.ly/2H5XgMK>





ESTRUTURA DE APOIO AO TURISTA



REDE DE HOSPEDAGEM

17

ESTABELECIMENTO	NÚMERO DE QUARTOS	NÚMERO DE LEITOS
HOTEL CENTRAL	13	26
HOTEL LÍDER	9	23
HOTEL UNIVERSO	15	24
HOTEL BRASIL	14	22
HOTEL DINÂMICA DAS ÁGUAS	22	100
HOTEL MODERNO	8	16
HOTEL MUNICIPAL	30	90
HOTEL ESTÂNCIA IDO	21	50
HOTEL SAMAMBAIA	40	120
POUSADA DO TUCUNARÉ	4	40
POUSADA PANTAL	17	51
POUSADA FÊNIX	5	20
POUSADA BEIRA RIO	6	13
POUSADA KYM	12	48
POUSADA DO VALDIR	5	40
POUSADA PORTAL DO SOL	3	16
POUSADA HARMONIA	7	21
POUSADA SANAES	40	120
TOTAL	271	840

REDE DE SAÚDE

A Rede Municipal de Saúde da Estância Turística de Pereira Barreto dispõe de seis unidades básicas de saúde (UBS) e uma unidade de pronto-socorro para atendimento à população, sendo elas:

- UBS "Antônio Domiciano Barboza" - Bairro Lapinha
- UBS "Dr. Dermival Franceschi" - Centro de Saúde - Bairro Centro
- UBS "Dr. José Alexandrino Filho" - Bairro Vila Marão
- UBS "Valter Gatti" - Bairro Nova Veneza
- UBS "Celestino de Carvalho" - Bairro Jardim Ipê
- UBS COHAB - Bairro COHAB
- Pronto-Socorro da Santa Casa de Misericórdia de Pereira Barreto





OUTRAS ESTRUTURAS DE APOIO AO TURISTA

18

4 ACADEMIAS:

Academia Adriana; Academia FAK Clinic Sport; Power Academia e Academia Corpo e Saúde.

6 AÇOUGUES:

Casa de Carnes do Bitá; Casa de Carnes Canevari; Casa de Carnes Costelão; Casa de Carnes Tavares; Casa de Carnes do Toninho e Shopping da Carne.

3 AGÊNCIAS DE TURISMO:

Veneza Turismo; Mar Sol e Number One.

5 POSTOS BANCÁRIOS:

Bradesco; Banco do Brasil; Santander; Caixa Econômica e Sicoob.

7 POSTOS DE COMBUSTÍVEL:

Auto Posto Apoio 2G; Posto Cinquentão; Posto Max Center; Auto Posto Pereira Barreto; Posto Pinheiro; Auto Posto Tanaka e Posto Itamaraty.

12 CONVENIÊNCIAS (7 DELIVERY):

Conveniência Lapinha (Delivery); Conveniência LG (Delivery); Conveniência Pole (Delivery); Conveniência Tanaka (Delivery); Conveniência Zero Grau (Delivery); Bar do Massa (Delivery); Conveniência Icebeer (Delivery); Conveniência Posto Cinquentão; Conveniência Auto Posto Apoio 2G; Conveniência Auto Posto Tanaka; Conveniência Auto Posto Pereira Barreto; Conveniência Posto Max Center.

17 LANCHONETES, PETISCARIAS E PIZZARIAS:

Deia Crepes; Casa de Sucos; Central Lanchonete; Dog Mania; Lanches Cabana; Lanchonete Luizinho; Lanchonete Ponto X; Land Pizzaria; Mister Kebab Lanche Árabe; Sabores Delivery; Sambayon Disk Lanches e Pizzas; Tutti-Frutti Lanchonete; Tutti Gelati Espaço Gourmet; Waguinho Lanches e Pizzas; Empório Padaria e Pizzaria; Pizzaria La Fornalha e Clube da Praia.





OUTRAS ESTRUTURAS DE APOIO AO TURISTA

19

14 FARMÁCIAS:

Drogafarma; Drogaria Aliança; Drogaria Aliança 2; FarmaVIP; Farmácia Aurélia; Farmácia Santa Terezi-
nha; Farmais; Drogaria Menino Jesus; Drogaria Santa Helena; Drogaria Unifarma; Farmabelle; Drogaria
Belini; Farmácia São José e Rede Menor Preço Drogarias.

15 MERCEARIAS E MERCADOS:

Comércio de Verduras Oikawa; Quitanda do Koji; Mercadinho da Esquina; Mercadinho Paraíso; Mer-
cado Brasil; Mercado e Casa de Carnes Nunes; Mercado Gomes; Mercado Koide; Mercado Lev Mais;
Mercado Oitis; Mercado Mussi; Proença Supermercados; Proença Supermercados 2; Supermercado Car-
valho e Supermercado Gonzaga.

8 PADARIAS:

Center Pão; Empório Padaria e Pizzaria; Padaria Alvorada; Padaria e Conveniência Pingo Doce; Pães &
Cia; Panificadora Tropical; Panificadora Veneza e Sabor da Massa.



Pereira Barreto conta com um portal especialmente desenvolvido para o turista conhecer o município e seus principais atrativos turísticos: o Portal do Turismo de Pereira Barreto, um site de fácil acesso e disponível na rede mundial de computadores.


O site traz todas as informações necessárias para que o turista conheça Pereira Barreto como um bom destino para viagens. É possível encontrar no portal desde locais para se hospedar até os chamados piloteiros de barcos de pesca. A interatividade com o internauta também é bem destacada no site, onde o usuário pode enviar fotos de sua estadia em Pereira Barreto e até entrar em contato com os responsáveis pela página virtual, enviando sugestões de melhorias do website.

O site do Portal do Turismo de Pereira Barreto é: www.turismopereirabarreto.com.br.

Outro ponto positivo é o destaque para os empresários locais que atuam no ramo do turismo, onde quem navega pela página encontra diversos estabelecimentos para fazer suas refeições e os mais variados ranchos e pousadas para se hospedar. O proprietário de qualquer estabelecimento, que tenha como nicho o turismo, pode solicitar a inclusão de seu negócio no portal, sem nenhum custo para sua divulgação.

É possível conferir também as atrações disponíveis no trade turístico de Pereira Barreto, como a Praia Municipal “Pôr do Sol”, a tradicional Feira da Lua realizada às quartas-feiras, o Museu Histórico da Colonização de Pereira Barreto, dentre várias outras.

Além disso, a Prefeitura Municipal já está desenvolvendo também um aplicativo para celular com todos os recursos para auxiliar o turista que estiver em Pereira Barreto, indicando qual atrativo em que ele está, sua história, dentre outras estruturas a disposição do turista.




Clique e acesse
Portal do Turismo

<https://turismopereirabarreto.com.br>



ATRAÇÕES TURÍSTICAS



OBELISCO

Você está em: Plano Diretor de Turismo/Atrações Turísticas

O Obelisco, inaugurado em 2010, está localizado na Avenida Benedito Jorge Coelho, logo na entrada da cidade de Pereira Barreto. No topo da coluna central, o Obelisco tem um bloco de 6 esculturas, com um pescador, um turista e um trabalhador. No outro lado do monumento, aparecem 3 figuras alusivas à cultura, à dança e à educação.

O Obelisco saúda os viajantes e os turistas que chegam e que se vão de Pereira Barreto, e conta com figuras próximas à sua base que remontam a história do município.

Há ainda a figura da Ponte Novo Oriente, a cultura do fio de seda, a carroça utilizada na lavoura, a cerâmica e a imagem da pequena Estação de Lussanvira onde desembarcavam os imigrantes.

O projeto artístico do Obelisco é de autoria de Adélio Sarro, renomado pintor, desenhista, escultor e muralista brasileiro.



veja esta atração no Portal do Turismo

<http://bit.ly/2Ip9Qai>



MONUMENTO ALUSIVO AO ESPORTE

Você está em: Plano Diretor de Turismo/Atrações Turísticas

Inaugurado em 2010, o Monumento Alusivo ao Esporte está localizado na Avenida Benedito Jorge Coelho, próximo ao Ginásio Municipal de Esportes “Stélio Maia”, conhecido pela alcunha de Gigantão da Noroeste, palco de muitas glórias do esporte em Pereira Barreto.

O monumento, como o nome diz, faz alusão às modalidades esportivas de Pereira Barreto que sempre obtiveram grande destaque e são tradição no município. À noite, é possível acompanhar a beleza dos jatos de água e da iluminação, emoldurando o monumento no formato da letra “P”, inicial do nome do município.



veja esta atração no
Portal do Turismo
<http://bit.ly/2pi8TrA>



PORTO INTERMODAL

Você está em: Plano Diretor de Turismo/Atrações Turísticas

O Porto Intermodal de Pereira Barreto, em operação desde os anos 90, é uma importante via de escoamento de produção de grãos pela Hidrovia Tietê-Paraná. O porto atualmente recebe inúmeras pessoas e turistas para a prática da pesca nas águas límpidas do rio Tietê em Pereira Barreto.

No local, é possível efetuar o desembarque de pequenos barcos de pesca, bem como serve para atracar as barcaças que realizam o transporte de produtos agrícolas. O local conta com duas construções, atualmente desativadas. Na área no entorno do Porto Intermodal acontece a tradicional queima do alho, realizada no mês de Agosto, pelas comitativas que participam da tradicional Cavalgada do Jesus.



veja esta atração no
Portal do Turismo

<http://bit.ly/2FHsIzi>

CANAL DE PEREIRA BARRETO

Você está em: Plano Diretor de Turismo/Atrações Turísticas

O Canal Artificial de Pereira Barreto “Deoclécio Bispo dos Santos” foi construído na década de 80 e interliga os reservatórios de Três Irmãos e de Ilha Solteira através do Rio São José dos Dourados, propiciando a navegabilidade e a geração de energia integrada dos dois rios.

É o segundo maior canal artificial de água doce do mundo, com 9.600 metros de comprimento, 50 metros de largura e 12 metros de profundidade na cota máxima de montante e 8 metros na cota mínima. É possível navegar pelo Canal contemplando a natureza exuberante em todo o seu percurso a bordo de barcos e lanchas e praticar atividades como a pesca esportiva.



veja esta atração no
Portal do Turismo

<http://bit.ly/2HBQFsp>


GO-JU-NO-TO

Você está em: Plano Diretor de Turismo/Atrações Turísticas

Marco da colonização japonesa, o monumento foi construído pelo engenheiro Risaburo Murai, e inaugurado em Setembro de 1958, e está localizado na Praça da Bandeira “Comendador Jorge Tanaka”. Possui cinco níveis em seu telhado, que representam os elementos da natureza: terra, água, fogo, vento e ar.

A torre de cinco andares, também conhecida como Templo de Madeira, representa a hierarquia do Japão e era usado pelos chefes samurais, que eram membros do governo japonês na época do Xogunato, para guardar suas joias e os livros sagrados. Adeptos da religião budista costumavam guardar os trabalhos de arte tradicional.

Trata-se de uma magnífica arte que combina a beleza de estilos arquitetônicos japoneses e chineses. Devido à sua estrutura e durabilidade, serve até hoje de estudo para construções modernas. Em 2011, a obra foi restaurada pelo artista plástico Alcides Murai, neto do senhor Risaburo Murai, com quem aprendeu o ofício de escultor e paisagismo.



veja esta atração no
Portal do Turismo

<http://bit.ly/2ptpOIk>

RELÓGIO QUATRO FACES “RELOJÃO”

Você está em: Plano Diretor de Turismo/Atrações Turísticas


O Relógio Quatro Faces, ou o “Relojão” como é mais conhecido pelos pereira-barretenses, é um marco da imigração japonesa na cidade. O imponente monumento fica no centro da cidade, no cruzamento das ruas Cozo Taguchi e Fauzi Kassin. O Relógio Quatro Faces foi construído em 1958 pelo engenheiro Risaburo Murai, da colônia japonesa, em homenagem ao 30º aniversário do município.

Em 2009, o “Relojão” foi restaurado. A obra teve o objetivo de assegurar o aspecto original do monumento. No procedimento, foram realizados serviços de limpeza, pintura e a reinstalação da iluminação. A iluminação e a pintura deram mais visibilidade ao monumento, que passou a ter cores e iluminações originais de quando foi construído, o que certamente chama a atenção do público e dos visitantes.



veja esta atração no Portal do Turismo

<http://bit.ly/2GMmob8>




PRAÇA DA BANDEIRA “COMENDADOR JORGE TANAKA”

Você está em: Plano Diretor de Turismo/Atrações Turísticas

A Praça da Bandeira “Comendador Jorge Tanaka”, ou somente Praça da Bandeira, é a mais importante de Pereira Barreto. O local conta com um palco para apresentações, e também o Cantinho de Leitura, inaugurado em 2017 e que visa fomentar a literatura no município, dando assim a oportunidade de acesso a livros para toda a população, sendo um espaço de leitura aberto a todos. A praça recebe esse nome em homenagem ao ex-prefeito de Pereira Barreto, Jorge Tanaka, membro de uma das famílias mais tradicionais da história do município.

A Praça da Bandeira ainda recebe diversos eventos ao longo do ano, realizados em Pereira Barreto, como sorteios, o tradicional Festival de MPB, a Festa das Nações, abertura do Natal Conectado, apresentações musicais, dentre outros. No entorno da Praça da Bandeira, estão localizadas diversos estabelecimentos comerciais, bem como sorveterias, lanchonetes, restaurantes e o tradicional clube de festas CAP.



veja esta atração no
Portal do Turismo
<http://bit.ly/2u6ierN>

MONUMENTO ALUSIVO À PESCA E AO TRABALHADOR

Você está em: Plano Diretor de Turismo/Atrações Turísticas

O monumento Alusivo à Pesca e ao Trabalhador, inaugurado em 2011, está localizado no cruzamento de duas das principais avenidas de Pereira Barreto: Jonas Alves de Mello e Brasil. O monumento chama a atenção para a abundância de peixes que as águas pereira-barretenses oferecem para seus turistas e destaca a força do trabalhador de Pereira Barreto, importante para a construção de um município cada vez mais próspero.

O monumento é composto por uma coluna com baixo relevo formado por figuras alusivas a pesca, mostrando o turismo e lazer da cidade. No topo da coluna contém arcos formando a figura de peixes, e em seu interior há 6 esculturas, destacando os pescadores e os trabalhadores.



veja esta atração no Portal do Turismo
<http://bit.ly/2FY8txw>




PRAÇA CARLOS KATO

Você está em: Plano Diretor de Turismo/Atrações Turísticas

A Praça Carlos Kato é a segunda praça mais importante do município. O local é visitado por ter características orientais que são um dos seus maiores atrativos e, é um ponto de encontro da comunidade de Pereira Barreto com sua bela fonte, que conta com uma estrela de seis pontas e iluminação que abrilhanta a noite no local.

O nome da praça homenageia Carlos Kato, um dos responsáveis pela fundação de Novo Oriente, antigo nome de Pereira Barreto. A praça está localizada na Rua Dermival Franceschi com a Rua Rio Grande do Norte, próximo a Prefeitura Municipal.



veja esta atração no
Portal do Turismo


<http://bit.ly/2HDQaxQ>

ESPELHO D'ÁGUA

Você está em: Plano Diretor de Turismo/Atrações Turísticas

A Fonte Espelho D'água foi inaugurada em 2010 e é uma obra que remete às águas de Pereira Barreto.

Composta por jatos de água e com iluminação colorida, pela noite, a fonte embeleza a noite da cidade e convida a todos para conhecer e apreciar a beleza das águas límpidas do rio Tietê em Pereira Barreto.



veja esta atração no Portal do Turismo

<http://bit.ly/2Gtjyrl>



MUSEU HISTÓRICO DA COLONIZAÇÃO

32

Você está em: Plano Diretor de Turismo/Atrações Turísticas

A partir de fotos antigas, que remetem ao tempo da antiga Fazenda Tietê, do comércio simples típico do interior, dos tempos da fixação da colônia japonesa por essas terras, do nascimento da cidade, mergulhamos na história da nossa estância turística através do Museu Histórico da Colonização de Pereira Barreto.

Na entrada do museu, uma arena utilizada para prática de sumô. No terreno, cedido pela Associação Cultural Esportiva Pereira-barretense (ACEP), em 2008, também estão expostos a carroça de tração animal da década de 50 doado pela família Kayama, a máquina a vapor utilizada para recalque de água do poço da Estação Ferroviária de Lussanvira, de 1930, e o painel do artista plástico James Kudo, neto de um dos fundadores.



veja esta atração no
Portal do Turismo

<https://bit.ly/2HAvACf>

PORTAL NOVO ORIENTE

Você está em: Plano Diretor de Turismo/Atrações Turísticas

O Portal Novo Oriente foi inaugurado em 11 de Agosto de 2017, aniversário de 89 anos de Pereira Barreto. O monumento faz alusão ao arco da antiga Ponte Novo Oriente, inaugurada em 1935 e que tinha como propósito ligar o núcleo urbano da Fazenda Tietê, que deu origem a Pereira Barreto, com a estação de trem de Lussanvira, eliminando os transportes fluviais.

Imponente, símbolo da prosperidade, do desenvolvimento e da história de Pereira Barreto, a Ponte Novo Oriente hoje repousa nas águas do Rio Tietê. A ponte contava com 160 metros comprimento e 25 metros de altura. Com a formação do lago da Usina de Três Irmãos, em 30 de Outubro de 1990, a Ponte Novo Oriente foi completamente submersa



veja esta atração no Portal do Turismo

<https://bit.ly/2HQ7T6w>

AQUÁRIO MUNICIPAL

Você está em: Plano Diretor de Turismo/Atrações Turísticas

O Aquário Municipal localizado na Praia Municipal Pôr-do-Sol em Pereira Barreto é mais uma atração turística no espaço da praia, onde é possível para turistas e munícipes observarem de perto os espécimes da região como Tucunaré e Pacu, além de peixes ornamentais como a carpa e outras espécies de outras regiões do Brasil. O local também servirá como um apoio didático para crianças e até para adultos.

O Aquário Municipal está aberto de terça a sexta-feira, das 14h às 19h, e sábados, das 9h às 12h e nos feriados, das 14h às 19h.

A entrada é gratuita.



veja esta atração no
Portal do Turismo

<https://bit.ly/2vwARWD>



ESPAÇO MULTIEVENTOS

35

Você está em: Plano Diretor de Turismo/Atrações Turísticas

Pereira Barreto conta com um local apropriado e bem estruturado para receber os grandes eventos do município. É o Espaço Multieventos, localizado na Praia Municipal Pôr do Sol.

O Espaço Multieventos, foi projetado especialmente para atender todos os requisitos que um grande espaço de festividades necessita.

O local conta com uma arena aberta totalmente asfaltada para receber as pessoas, praça de alimentação, barraca de bebidas, além de camarins e banheiros para abrigar artistas. O Espaço Multieventos deverá receber um dos principais eventos de Pereira Barreto, o Carnapraia.



veja esta atração no
Portal do Turismo

<https://bit.ly/2K2nAIS>

PRAIA MUNICIPAL “PÔR DO SOL”

Você está em: Plano Diretor de Turismo/Atrações Turísticas

A Praia Municipal “Pôr do Sol” é um grande atrativo no Rio Tietê, completamente limpo, em um cenário totalmente diferente da Grande São Paulo, que faz pensar sobre a preservação da natureza. O nome do local também faz jus a sua fama: um pôr do sol esplendoroso que parece se esconder na Nova Ponte Novo Oriente.

A Praia “Pôr do Sol” oferece a possibilidade do turista alugar um quiosque para aproveitar e fazer um churrasco enquanto desfruta o cenário. No restaurante e na lanchonete também é possível aproveitar uma porção das várias espécies de peixes encontradas em Pereira Barreto, como o tucunaré, a tilápia e o porquinho. As crianças podem aproveitam o playground, e os turistas podem aproveitar para tirar uma foto no barco caribenho e na vila temática.

A praia conta com a seguinte infraestrutura: lanchonete, restaurante e sorveteria; quiosques com churrasqueira, pia, mesas e bancos de concreto; sanitários e banheiros públicos; Pista de Skate para as modalidades half e street; estacionamento amplo dentro das dependências da praia, com vagas exclusivas para idosos e deficientes.



veja esta atração no Portal do Turismo

<https://bit.ly/2vuPPN7>





CALENDÁRIO DE EVENTOS



Eventos de Pereira Barreto

A Prefeitura da Estância Turística de Pereira Barreto realiza diversos eventos ao longo do ano que integram o calendário anual de festividades do município.

Além disso, a Prefeitura Municipal também apoia alguns eventos realizados por entidades e associações de Pereira Barreto por já terem tradição dentre a população e turistas.

Conheça ao longo do ano, os principais eventos de Pereira Barreto, de acordo com o mês:

Janeiro

Festival de Verão: (Abrangência Regional)

O Festival de Verão é realizado na Praia Municipal “Pôr do Sol” e conta com diversas atrações no local, que costumeiramente encontra-se com um grande movimento neste período, inclusive com vários turistas de vários municípios da região e também do Brasil.

O Festival de Verão conta com a prática de esporte como o futebol de areia, voleibol de areia, futevôlei, natação, ciclismo, dança, aeróbica, além de apresentações musicais todos os domingos em que é realizado o festival.



veja esta atração no
Portal do Turismo

<https://bit.ly/2q2ZF2G>

FEVEREIRO

Você está em: Plano Diretor de Turismo/Eventos

Carnapraia

(Abrangência Nacional)



O tradicional carnaval encontra-se muito bem representado na região Noroeste do Estado de São Paulo, mais precisamente em Pereira Barreto. Realizado na Praia Municipal “Pôr do Sol”, o Carnapraia é realizado no Espaço Multieventos da praia, sempre atraindo milhares de pessoas.


Conhecido como um dos maiores carnavais da região, o Carnapraia de Pereira Barreto conta com atrações variadas ao longo das noites de folia, com matinês e uma completa praça de alimentação.

Além disso, o Carnapraia tem portões abertos ao público, havendo comercialização de camarotes e de área VIP. O Carnapraia atrai turistas da região e também de várias cidades do Brasil.



veja este evento no Portal do Turismo

<https://bit.ly/2GuEjX0>



Você está em: Plano Diretor de Turismo/Eventos

Festa das Nações

(Abrangência Local)



Um evento que visa proporcionar um intercâmbio cultural em Pereira Barreto, a Festa das Nações reúne diversas entidades sem fins lucrativos do município para trazerem pratos típicos de vários países do mundo, em um evento na tradicional Praça da Bandeira "Com. Jorge Tanaka".

A Festa das Nações também conta com apresentações com grupos que promovem a cultura da dança, da música e de etnias de Pereira Barreto.



veja este evento no
Portal do Turismo

<https://bit.ly/2q7HB8q>





Você está em: Plano Diretor de Turismo/Eventos

Luau de Pereira Barreto

(Abrangência Local)




O Luau de Pereira Barreto é um evento que é realizado na Praia Municipal “Pôr do Sol” e nasceu da ideia de ter uma comemoração para lembrar a conquista do título de estância turística para Pereira Barreto.

O luau é totalmente aberto ao público e conta com música ao vivo para os frequentadores da festa, além de mesa de frutas para ao público, também de maneira gratuita.



veja este evento no
Portal do Turismo

<https://bit.ly/2JTJT38>



Você está em: Plano Diretor de Turismo/Eventos

Festival de MPB: (Abrangência Nacional)

Um dos eventos mais tradicionais de Pereira Barreto, a história do Festival de MPB é repleta de ótimas apresentações, onde artistas de vários lugares do Brasil apresentam suas músicas e contribuem para o enriquecimento da cultura no país.

Grandes nomes já se apresentaram e venceram o Festival de MPB de Pereira Barreto, que atualmente é realizado na Praça da Bandeira “Com. Jorge Tanaka”.

Com três dias de evento, o festival sempre atrai um grande público, que ainda conta com um show especial de encerramento, por onde já passaram nomes como Zé Ramalho, Demônios da Garoa, Jair Oliveira e Luciana Mello, Almir Sater, Peninha, O Teatro Mágico, dentre outros.

O evento também é gratuito.



veja esta atração no
Portal do Turismo

<https://bit.ly/2H8sTZs>



Você está em: Plano Diretor de Turismo/Eventos

Juninão

(Abrangência Local)



Evento criado para celebrar e relembrar as tradicionais festas juninas, o Juninão é realizado na Praça da Bandeira “Com. Jorge Tanaka” e totalmente aberto ao público. Nessa festividade, as entidades sem fins lucrativos de Pereira Barreto montam uma completa praça de alimentação no local e comercializam comidas típicas das celebrações de São João. O evento ainda é marcado pelas apresentações musicais alusivas às festas juninas e conta com o tradicional casamento na roça.



veja este evento no
Portal do Turismo

<https://bit.ly/2JTJT38>





JULHO

Você está em: Plano Diretor de Turismo/Eventos

Encontro de Carros Antigos (Abrangência Regional)



Os amantes de veículos automotores também tem espaço garantido no calendário de eventos de Pereira Barreto. O Encontro de Carros Antigos acontece na Praia Municipal “Pôr do Sol” e seus participantes são os proprietários de verdadeiras relíquias do automobilismo nacional. A entrada é 1 quilo de alimento não perecível, destinado para as entidades assistenciais de Pereira Barreto. Os proprietários trazem sempre os imponentes “muscles cars” como Chevrolet Opala, os saudosos Pumas, carros Ford Maverick, os clássicos Fuscas, Ford Landau, caminhonetes clássicas, dentre grandes outros carros que marcaram época no Brasil e na memória dos aficionados por carros antigos. O evento também conta com música ao vivo.



JULHO

Você está em: Plano Diretor de Turismo/Eventos


Bon Odori (Abrangência Nacional)

Um dos maiores e melhores bon odoris do Brasil. O tradicional evento sempre é realizado no último final de semana do mês de Julho e preserva a identidade de Pereira Barreto com as famílias nipônicas, que foram diretamente responsáveis pela fundação do município e abre as comemorações do aniversário de Pereira Barreto, comemorado em 11 de Agosto. A festa conta com decoração, música e pratos típicos da cultura japonesa, que sempre acaba sendo muito bem representada no Bon Odori. O Bon Odori encontra suas raízes no Obon, uma tradicional festividade nipônica que tem origem no Budismo, simbolizando gratidão pelas boas colheitas, celebrando as almas dos antepassados através da dança, o Bon Odori, e ao som dos tambores japoneses, o taiko. O Bon Odori consiste em movimentos simples, porém delicados e leves, remetendo a colheita, a ceifa, o semear, ao agradecimento e o festejar.



veja este evento no
Portal do Turismo

<https://bit.ly/2qHB9W2>



Você está em: Plano Diretor de Turismo/Eventos

FIAP

(Abrangência Regional)

A FIAP (Feira Industrial e Agropecuária de Pereira Barreto) e a Festa do Peão Boiadeiro são tradicionais no município. A festa reúne milhares de pessoas nos dias em que é realizada e visa comemorar o aniversário de Pereira Barreto, celebrado no dia 11 de Agosto. Grandes nomes da música sertaneja já se apresentaram por aqui nos últimos anos, como Jorge e Mateus, João Bosco e Vinícius, Vitor e Léo, Luan Santana, Gustavo Lima, Munhoz e Mariano, sempre empolgando e agitando a galera do rodeio. A montaria em touros em Pereira Barreto é uma das mais competitivas do estado de São Paulo, sempre trazendo grandes duelos entre os animais e os melhores peões do Brasil. Os frequentadores da festa ainda encontram uma grande praça de alimentação, com muitas opções para saborear as comidas típicas das festas de peão. As crianças também tem lugar garantido na diversão com o tradicional parque de diversões.


veja este evento no
Portal do Turismo<https://bit.ly/2J3MmHe>

AGOSTO

Você está em: Plano Diretor de Turismo/Eventos

Cavalgada Os Pioneiros (Abrangência Regional)

Realizada pela tradicional Comitiva do Jesus de Pereira Barreto, a Cavalgada Os Pioneiros sai do Parque Industrial do município e percorre as principais avenidas e ruas da zona urbana de Pereira Barreto, sempre homenageando a cada ano, alguma personalidade histórica do município. A cavalgada conta com a participação de diversas comitivas da região e atrai cavaleiros de vários municípios, que buscam manter as tradições da cultura caipira, típicas do interior do Brasil. A chegada da cavalgada acontece no Porto Intermodal, onde acontece a tradicional queima do alho, em um momento que as comitivas preparam pratos típicos das antigas tropas de cavaleiros que viajavam as estradas rurais brasileiras conduzindo o gado. O evento é totalmente aberto ao público e conta com música ao vivo.



Você está em: Plano Diretor de Turismo/Eventos

Rock No Rio Tietê

(Abrangência Regional)



Visando promover a variedade de evento musicais, somados a cultura, o Rock N' Roll tem espaço garantido com o Rock No Rio Tietê, que acontece juntamente com outro grande evento em Pereira Barreto, o Encontro de Motociclistas, que reúne os aficionados pelas motocicletas como Harley Davidson, Honda, Suzuki, Kawasaki, dentre outras grandes marcas, que atrai os motociclistas da região e também de algumas cidades do Brasil.

O Rock No Rio Tietê é realizado com um grande show na Praia Municipal "Pôr do Sol", com bandas que tocam os clássicos do rock n' roll, atraindo os fãs do gênero musical.



veja este evento no
Portal do Turismo

<https://bit.ly/2JTJT38>





SETEMBRO

Você está em: Plano Diretor de Turismo/Eventos

Festival Literário de Pereira Barreto (Abrangência Regional)



Resgatar e incentivar a literatura no município é o grande objetivo do Festival Literário de Pereira Barreto, o FELIP. O FELIP é realizado durante uma semana, sempre percorrendo as escolas do município, a Casa da Cultura “Maestro Aristeu Custódio Moreira” e a Praça da Bandeira “Com. Jorge Tanaka”.

O FELIP recebeu em 2017 a célebre escritora Regina Drummond, familiar do consagrado autor e um dos maiores nomes da literatura brasileira, Carlos Drummond de Andrade.



veja este evento no Portal do Turismo

<https://bit.ly/2JTJT38>





Você está em: Plano Diretor de Turismo/Eventos

Mostra de Dança (Abrangência Local)

Valorizar a cultura é uma das principais bandeiras de Pereira Barreto. Através da Mostra de Dança, a Administração Municipal visa difundir essa que é uma das três principais artes cênicas da antiguidade, ao lado do teatro e da música. A Mostra de Dança é gratuita e é realizada em diversos pontos de Pereira Barreto.



1º MOVIMENTE-SE MOSTRA DE DANÇA DE PEREIRA BARRETO



veja este evento no
Portal do Turismo

<https://bit.ly/2JTJT38>



NOVEMBRO

Você está em: Plano Diretor de Turismo/Eventos

Mostra Nego Fria (Abrangência Local)

Evento que tem como valorizar e promover a cultura afro em Pereira Barreto, homenageando o escultor Otaciano Alves dos Santos, conhecido como “Nego Fria”, escultor, que participou e ajudou a construir também a história da cidade. Na construção da Praça da Bandeira “Com. Jorge Tanaka”, ajudou a realizar o paisagismo, plantando mudas de palmeiras, pau-brasil e o mogno, existente até hoje, e um dos raros exemplares de mogno plantado em praças públicas. A mostra conta com exposições de artesanato, teatro, dança, música, oficina de capoeira, sarau, sessões itinerantes de cinema e palestras com bate-papo sobre a importância da valorização da cultura afro-brasileira. O evento acontece em espaços públicos, de forma gratuita, na Praia Municipal, Praça da Bandeira e Casa da Cultura “Maestro Aristeu Custódio Moreira”.



veja este evento no
Portal do Turismo

<https://bit.ly/2JTJT38>





DEZEMBRO

Você está em: Plano Diretor de Turismo/Eventos

Mostra de Teatro (Abrangência Regional)



Realizada na Casa da Cultura “Maestro Aristeu Custódio Moreira” reúne companhias teatrais que apresentam os mais variados espetáculos referentes a segunda arte, as artes cênicas. As peças são com temas variados, e vão desde apresentações infantis até mesmo encenações baseadas em dramas da literatura clássica e contemporânea. A mostra visa a expansão da cultura em Pereira Barreto e promover a aproximação entre o povo e a arte, plateia e artistas, onde o teatro vem de encontro ao público, incentivando e formando uma sociedade culturalmente mais rica.



veja este evento no Portal do Turismo

<https://bit.ly/2JTJT38>



Você está em: Plano Diretor de Turismo/Eventos

Réveillon dos Sonhos

(Abrangência Regional)



A virada de ano é sempre uma data marcante, e em Pereira Barreto a data se torna ainda mais especial às margens do rio Tietê na Praia Municipal "Pôr do Sol", aonde familiares e turistas se reúnem para acompanhar a tradicional queima de fogos, com shows ao vivo, que empolgam o público presente, celebrando a chegada do novo ano. A entrada é gratuita.



veja este evento no
Portal do Turismo

<https://bit.ly/2qLtl4Q>





BANCO DE PROJETOS



BANCO DE PROJETOS

- DOAÇÃO DE TERRENOS PARA INSTALAÇÃO DE HOTÉIS

Prioridade: Alta



A doação de terrenos para a construção de hotéis em Pereira Barreto é fundamental para atender a demanda de turistas no município e atrair novos visitantes. Para isso, é necessária elaboração de projeto de lei para que seja feita as concessões, prática já adotada no município, porém é necessário prospectar grupos empresariais que estejam dispostos a investir na construção dos hotéis.

Sugere-se à Prefeitura Municipal preparar o projeto de análise de viabilidade, elencando as áreas públicas disponíveis e criar um plano de atração de investidores externos de Pereira Barreto.

Tempo de Execução: 2 à 5 anos para entrar em operação

- COMPLEXO ESPORTIVO DE PEREIRA BARRETO:

Prioridade: Alta



O Complexo Esportivo é um local que agregará em sua estrutura o Estádio Municipal de Futebol “Sabiá” e o Ginásio Municipal de Esportes “Stélio Maia”, que passarão por obras de reforma e adequação para receber público, também envolvendo a reativação da Casa de Dama e Xadrez e os campos de bocha do local. Juntamente com essas estruturas, serão construídos:

Uma arena de futebol Society, com grama sintética e arquibancadas para as disputas de minicampo; um velódromo para competições de ciclismo; uma piscina olímpica, para as competições de natação; uma quadra poliesportiva, para abrigar competições de voleibol, handebol, futsal e basquetebol; e uma pista para sediar as competições de atletismo, compreendendo assim o Complexo Esportivo de Pereira Barreto.

Dessa forma, será possível que Pereira Barreto passe a sediar eventos esportivos grandes, como os Jogos Regionais, os Jogos do Idoso, campeonatos regionais e finais de campeonatos estaduais, que sempre atraem as equipes de outros municípios e os adeptos, também contribuindo para o desenvolvimento do esporte em Pereira Barreto.

Tempo de Execução: 2 à 5 anos

- CENTRO DE CONVENÇÕES:

Prioridade: Alta




O Centro de Convenções será construído visando sediar eventos de negócios como encontro de profissionais, também servindo para sediar palestras, workshops, seminários, dentre outros, tornando os presentes aos eventos possíveis novos turistas, gerando renda para o comércio de Pereira Barreto, uma vez que deverá ser construído próximo a área comercial de Pereira Barreto, oportunizando aos presentes dos encontros a chance de conhecer melhor a cidade.

Tempo de Execução: 1 à 3 anos para entrar em operação

- REVITALIZAÇÃO DA PRAÇA DA BANDEIRA:


Prioridade: Alta



A Praça da Bandeira "Com. Jorge Tanaka" é a principal praça de Pereira Barreto. No entanto, seu palco encontra-se em estado de deterioração, porém, não está bem localizado dentro do próprio local. Sugere-se então, que a Prefeitura Municipal realize a demolição do palco e construa um novo, em outro ponto da Praça da Bandeira, para que os eventos no local ocorram de maneira mais propícia para atrair mais

espectadores, bem como proporcionar maior comodidade e melhor o fluxo de pessoas. Também é necessária a construção de banheiros públicos no local, bem como a troca do piso da praça e a melhora no paisagismo. Para isso, é necessária a contratação de uma empresa de engenharia e de arquitetura para elaboração do projeto de revitalização da Praça da Bandeira.

Tempo de Execução: 1 a 2 anos



- SINALIZAÇÃO TURÍSTICA:

Prioridade: Alta



Com cada vez mais turista vindo a Pereira Barreto, é necessário realizar uma readequação na sinalização turística, instalando placas pela cidade, indicando os principais pontos e atrativos turísticos de Pereira Barreto, atendendo a normas da Secretaria Estadual de Turismo.

Tempo de Execução: 1 a 2 anos

- ATIVIDADES LIGADAS À ÁGUA:

Prioridade: Alta



A Praia Municipal “Pôr do Sol” já oferece bons atrativos aos turistas, porém é preciso explorar ainda mais o potencial que oferece a orla da praia. Pensando nisso, propõe que a Prefeitura Municipal licite espaços para que empresas terceirizadas explorem a orla da praia para que instalem atividades que valorizem a água, com a locação de banana-boat, pedalinho, passeio de tirolesa e construção de um tobogã.

Tempo de Execução: de 1 à 3 anos para entrar em operação

- CASA DO PESCADOR:

Prioridade: Média



A Casa do Pescador será a reforma completa e ampliação dos prédios localizados no Porto Intermodal, que encontram-se desativados. O local será concedido, mediante projeto de lei, para um terceiro, que será responsável por sua manutenção e conservação, para que possa explorar os locais comercialmente, oferecendo aos pescadores que desembarcam no porto para a atividade, lanchonete e comércio de iscas, varas, linhas, anzol, chumbadas, dentre outros apetrechos necessários para a pesca.

Tempo de Execução: 1 ano para entrar em operação

BANCO DE PROJETOS

DESEMBARCADOR:

Prioridade: Alta



Os desembarcadores serão construídos em três pontos principais da zona urbana de Pereira Barreto: ao final da Avenida Brasil, no final da Rodovia Padre Valentin Felipe Stefanoni e no Porto Intermodal. Nestes pontos, é comum a presença de pescadores e servirão como ponto de apoio para o desembarque de barcos de pesca, fortalecendo a atividade pesqueira e o turismo de pesca no município. O fato de estarem dentro

da cidade Pereira Barreto, fortalece o comércio local, que ganha com a presença dos turistas que pescam para adquirirem produtos e alimentos necessários para a atividade.

Tempo de Execução: 1 a 2 anos

- REVITALIZAÇÃO DO CIT:

Prioridade: Média




O CIT (Centro de Informação ao Turista) atualmente está localizado na Praia Municipal “Pôr do Sol” e funciona como uma fonte para o turista buscar informações relativos a locais de hospedagem, alimentação, serviços, dentre outros. A revitalização do espaço é necessária para fornecer condições para os funcionários desempenharem suas atividades para atender o turista.

Tempo de Execução: de 1 ano.

- IMPLEMENTAÇÃO DO CAT:

Prioridade: Média




A implantação do CAT (Centro de Apoio ao Turista) em Pereira Barreto é fundamental para oferecer aos turistas um local para que os mesmo sejam recepcionados com maior eficiência, oferecendo conforto e praticidade na escolha das opções ofertadas ao turista dentro de Pereira Barreto. O CAT será um local com sala de recepção, acesso a internet e computadores, televisores para distração, dentre outros, visando melhorar o turismo receptivo no município.

Tempo de Execução: 2 anos para entrar em operação

- BIKE TOUR:

Prioridade: Média



O Bike Tour trata-se de um local construído na Praia Municipal “Pôr do Sol” que disponibilizará para os turistas o serviço de aluguel de bicicletas para que os mesmos possam se locomover pelo município, aproveitando a tranquilidade do interior. O serviço será terceirizado, mediante projeto de lei, e a empresa responsável ficará responsável pela manutenção, conservação, bem como do sistema de cobrança das bicicletas.

Tempo de Execução: 1 anos para entrar em operação

- PARQUE DAS ARARAS:

Prioridade: Alta



As araras em Pereira Barreto são um verdadeiro show para quem não tem a oportunidade de ver as aves livres na natureza. As araras estão presentes na cidade de Pereira Barreto, sempre voando por vários locais da zona urbana, porém sem um local fixo para serem observadas. Também pensando na preservação das araras azuis no município, será construído o Parque das Araras, um local aberto, com alimentação e árvores altas para que as araras possam estar presentes, sem correrem riscos e que possam ser observadas e fotografadas. Esse local é ideal para o desenvolvimento do Projeto Arara, já em desenvolvimento no município, que visa a conservação das araras em Pereira Barreto.

Tempo de Execução: 6 meses à 1 ano

- DECORAÇÃO DE NATAL:

Prioridade: Alta



A chegada do Natal movimenta o comércio em Pereira Barreto, porém, a decoração de Natal é fundamental para atrair ainda mais movimento, embelezar a cidade e atrair turistas da região para visitarem Pereira Barreto e comprarem no comércio local. Municípios vizinhos possuem decorações mais chamativas e Pereira Barreto acaba perdendo esse potencial turístico por não dispor de enfeites chamativos. Propõe-se que a Prefeitura Municipal adquira enfeites, luzes, e amplie a decoração

natalina na área central da cidade, promovendo também apresentações musicais e culturais na Praça da Bandeira e também no Calçadão Municipal, fomentando ainda mais a data em Pereira Barreto.

Tempo de execução: de 1 a 2 meses



ANÁLISE SWOT

A Análise SWOT é considerada uma ferramenta clássica da administração. A Análise SWOT foi desenvolvida na década de 1960 por professores da Universidade Stanford, a partir da análise das 500 maiores empresas dos Estados Unidos. Portanto, como qualquer outra ferramenta considerada clássica na administração, a Análise SWOT também foi pensada considerando o contexto da grande empresa e, posteriormente, passou a ser adotada também em outras situações, como em empresas de menor porte.

SWOT é uma sigla em inglês dos termos Strengths (pontos fortes), Weaknesses (pontos fracos), Opportunities (oportunidades para o negócio) e Threats (ameaças para o negócio).

Os pontos fortes e fracos, em geral, estão dentro da própria empresa, enquanto as oportunidades e as ameaças, na maioria dos casos, têm origem externa. O uso da ferramenta Análise SWOT é razoavelmente simples. O mais difícil é identificar os reais pontos fortes e fracos da empresa, as oportunidades mais vantajosas e as ameaças mais importantes do ambiente competitivo em que o negócio está enquadrado.

FORÇAS:

- Paisagem: o município de Pereira Barreto possui uma bela paisagem, especialmente na Praia Municipal “Pôr do Sol”;
- Comodidade: por ser uma cidade pequena, não demanda muito tempo para o turista se deslocar pela zona urbana e também ter acesso aos ranchos e pousadas de Pereira Barreto;
- Integração das secretarias na realização de eventos: os eventos realizados pela Prefeitura Municipal englobam e contam com a colaboração das mais diversas secretarias, com grande disponibilidade de mão-de-obra e praticidade para a organização das festividades;
- preços acessíveis: o comércio de Pereira Barreto, em geral, apresenta preços acessíveis para a população e para os turistas. O mesmo se observa em termos de hospedagem, gastronomia, dentre outros serviços, disponibilizados ao turista;
- Região dentro do destino turístico do estado: com a inclusão de municípios vizinhos de Pereira Barreto como MIT, a região noroeste vai sendo inserida dentro do roteiro turístico do estado de São Paulo;
- Adesão das entidades de Pereira Barreto nos eventos: os eventos realizados pela Prefeitura Municipal contam com a participação das entidades sem fins lucrativos do município que são responsáveis pelas praças de alimentação dos eventos. Tais entidades são renomadas dentro do município, como a APAE, SOS Casa Abrigo Margaret, Santa Casa de Misericórdia, dentre outras, oferecendo ainda mais opções de consumo para as festividades;

FRAQUEZAS:

- Falta de mão-de-obra qualificada: Pereira Barreto apresenta um déficit em relação a mão-de-obra qualificada sobre a atividade turística. A atividade turística engloba diversos serviços, como hospedagem, limpeza, atendimento, alimentação, etc.;
- Baixo preparo no atendimento ao turista: aliado a falta de mão-de-obra qualificada, o baixo preparo do comércio e rede de serviços acabam comprometendo o atendimento ao turista, e, por vezes, compromete a concorrência, já que o turista tende a se fidelizar em um único local quando encontra um serviço de atendimento diferenciado;
- Estrutura hoteleira ainda precária: Pereira Barreto não dispõe de hotéis modernos ou novos, inclusive, a rede hoteleira perdeu espaço com a construção de ranchos e pousadas a beira do rio, que são locados para os turistas. O número de leitos também não atende a toda a demanda turística. Um exemplo dessa fraqueza é que muitas vezes, os artistas que se apresentam nos eventos locais, tendem a se hospedar em outros municípios vizinhos, vindo a Pereira Barreto apenas a poucas horas das apresentações, o que acaba também comprometendo o comércio local, que deixa de atender aos artistas e suas equipes, deixando de lucrar;
- Falta de adequação do comércio ao calendário de eventos: os eventos e festividades realizadas em Pereira Barreto, em sua maioria, coincidem com datas comemorativas e feriados, e o comércio local adota como tendência, por vezes, manter estabelecimentos fechados ou que reduzem seus horários de atendimento em tais datas, não demonstrando todo o potencial que o comércio oferece ao turista;
- Orçamento municipal comprometido: a arrecadação da Prefeitura de Pereira Barreto vem sofrendo com as despesas cada vez maiores, e os municípios, em geral, vem passando por situações financeiras delicadas. Pereira Barreto vem perdendo algumas fontes de receitas, como, por exemplo, o ICMS e o ISSQN da Usina Hidrelétrica de Três Irmãos. Esse orçamento comprometido impossibilita que a Prefeitura Municipal, com recursos próprios, invista somas maiores na infraestrutura turística de Pereira Barreto ou organize eventos de maior porte.

OPORTUNIDADES:

- Construção de um roteiro turístico regional: com municípios da região se tornando MIT e com alguns outros já consolidados como estância turística, a Administração Municipal de Pereira Barreto pode trabalhar em conjunto com outras prefeituras para criar uma rota turística regional, que com isso, poderia manter o turista por mais tempo nas cidades turísticas;
- Desenvolvimento de políticas para firmar parcerias público-privada: a Prefeitura de Pereira Barreto deve buscar alternativas para seu problema de investimentos na área turística, buscando parcerias com empresas, que possam explorar comercialmente áreas públicas, mediante projetos de lei, para realizar eventos e desenvolver novos produtos para o trade turístico;
- Oportunizar cursos para empreendedores e de qualificação para a população: Pereira Barreto já dispõe de um Posto do SEBRAE Aqui, que oferece diversas oficinas para o microempreendedores individuais e os pequenos empresários se qualificarem. A Prefeitura Municipal deve buscar novos cursos, voltados aos empreendedores do município para que eles passem a utilizar ferramentas modernas que contribuem para o desenvolvimento do negócio, bem como workshops que apresentam novas técnicas de gestão e ensinam a profissionalização de seus negócios. A Prefeitura de Pereira Barreto também deve oportunizar para a população, principalmente a que esteja ociosa, cursos de treinamento específicos e para capacitar o indivíduo a ingressar no mercado de trabalho, preparado para participar de processos de recrutamento e seleção, melhorando a qualidade dos serviços e atendimento ao turista;
- Desenvolvimento de parcerias com associações: diversas associações e entidades de funcionários e serviços dispõem de capital próprio para investir em clubes, resorts, pousadas e hotéis, que contribuem e valorizam a infraestrutura turística de um município. Cabe aos gestores do Turismo de Pereira Barreto procurarem tais associações para o desenvolvimento de parcerias, buscando atraí-los para o município, mediante à concessões de terrenos e/ou isenções fiscais, autorizadas por projetos de lei, para que invistam em Pereira Barreto, melhorando o networking;
- Fortalecimento da Associação Comercial de Pereira Barreto: A ACITA (Associação Comercial, Industrial e de Transporte Agrícola) de Pereira Barreto constitui um importante ponto de apoio para o comércio local, porém tem limitações dentro de seu campo de atuação. A Prefeitura Municipal deve fortalecer a ACITA, ofertando condições para que ela levante junto aos comerciantes as principais demandas que o setor necessita, disponibilizando pessoal para solucioná-las e auxiliar no levantamento de dados específicos sobre o giro de capital dentro dos estabelecimentos nas datas em que são realizados os eventos do município, bem como em períodos, como os meses de Julho, Dezembro e Janeiro, onde há maior movimento de turistas na cidade, para avaliar quais ações, de fato, são rentáveis para Pereira Barreto;

OPORTUNIDADES:

- Captação de recursos para o FUMTUR: o Fundo Municipal de Turismo (FUMTUR) é um importante ponto de apoio para o desenvolvimento turístico de Pereira Barreto, porém precisa ser ativado imediatamente, para que o trade turístico seja menos dependente do orçamento da Prefeitura Municipal. O FUMTUR deve ser constituído através de recursos provenientes do município através de dotações orçamentárias e créditos adicionais; contribuições, dotações, subvenções, auxílios, transferências e legados de órgãos e entidades nacionais e internacionais, Governamentais e não Governamentais; recursos oriundos de convênios, acordos e contratos celebrados com instituições públicas e privadas; remuneração oriunda de aplicações financeiras e eventos realizados;

AMEAÇAS:

- Concorrência com outros municípios como destino turístico: caso não haja o entendimento de que a construção de um roteiro turístico regional com outros municípios é viável, as outras cidades podem se tornar potenciais concorrentes de Pereira Barreto para atrair turistas para a região, fazendo com que os visitantes gastem apenas em outros municípios.
- Perda do título de estância turística: com o “ranqueamento” criado pela Secretaria de Turismo do Estado de São Paulo sobre Municípios de Interesse Turístico (MIT) e Cidades Estâncias Turísticas, a perda do título para Pereira Barreto seria desastrosa e traria boa parte do desenvolvimento da infraestrutura turística do município. Sem o recurso repassado pelo DADETur, a Prefeitura Municipal teria que subsidiar a diferença entre o valor recebido enquanto estância turística sobre o valor recebido por um MIT, para continuar desenvolvendo o turismo no município;
- Relação entre os poderes: para um município ter um bom desenvolvimento, ele passa pela harmonia dos três poderes. Executivo, Legislativo e Judiciário devem estar em sintonia para que as políticas públicas funcionem. No entanto, uma Administração Municipal sempre tende a ter uma oposição, e caso, não haja uma relação harmoniosa, muitos projetos podem sofrer resistência para serem aprovados ou acabam sendo reprovados. Sempre deve haver o diálogo entre os poderes para que eles possam estar unidos em prol do desenvolvimento turístico de Pereira Barreto, caso contrário, realização de eventos, celebrações de parcerias público-privada (PPP), correm o risco de não se realizarem e acabam por breçar o potencial turístico que existe em Pereira Barreto;
- Baixo poder de investimento dos empreendedores locais: o município de Pereira Barreto não conta com empresários que disponham de grandes recursos financeiros para fazerem investimentos e que possam manter um negócio funcionando por um período de tempo até ele conseguir dar o retorno esperado, o grau de investimento. Isso acaba limitando o desenvolvimento de projetos grandes e que possam atrair um público-alvo mais abastado, que tende a se interessar por serviços e produtos que tenham maior qualidade e valor agregado, e conseqüentemente, um preço maior, propiciando assim um ticket maior.



CONSIDERAÇÕES FINAIS

67

Este Plano Diretor de Turismo contempla as demandas e estratégias para que o município de Pereira Barreto possa ampliar seu mercado turístico, de acordo com a visão e planejamentos estratégicos da Administração Municipal. Para que o programa possa ser efetivo devem ser criadas ferramentas de pesquisas, análises e ter constante preocupação com fatores como:

- Segurança Pública e dos turistas;
- Parcerias Público-privada;
- Continuidade e desenvolvimento de novos eventos;
- Participação em congressos e cursos de turismo para reciclagem de conhecimentos;
- Estabelecimento de prazos e metas para cada projeto;
- Busca por novos convênios com órgãos federais e municipais competentes para o custeio de novos projetos;
- Conscientização turística com empresários e sociedade civil;
- Introdução da temática de turismo na grade do ensino fundamental e médio, para a divulgação de seus conceitos como base da educação ;
- Promoção de campanhas com conscientização da população sobre a importância da atividade turística para a economia da cidade, buscando e incentivando sua autoestima, além da adoção de postura ética, preservação ambiental, sustentabilidade a acessibilidade e hospitalidade;
- Continuidade dos principais estudos e pesquisas: demanda por segmento e impacto econômico do turismo no município;
- Atualização constante do levantamento da oferta turística da cidade, considerando sua infraestrutura, equipamentos, serviços e atrativos;
- Criação de banco dados/inventário sistematizado online, da atividade turística de Pereira Barreto, para acesso público;
- Ampliação e conservação da sinalização turística, estímulo ao desenvolvimento de projetos para implementação de mobiliário urbano que, além de seu aspecto funcional, possa ser transformado em ícone da paisagem e parte dos atrativos turísticos;
- Elaboração de projetos que reforcem a zeladoria urbana, contemplando a reforma e conservação de ruas e calçadas, limpeza e iluminação nos principais atrativos turísticos.